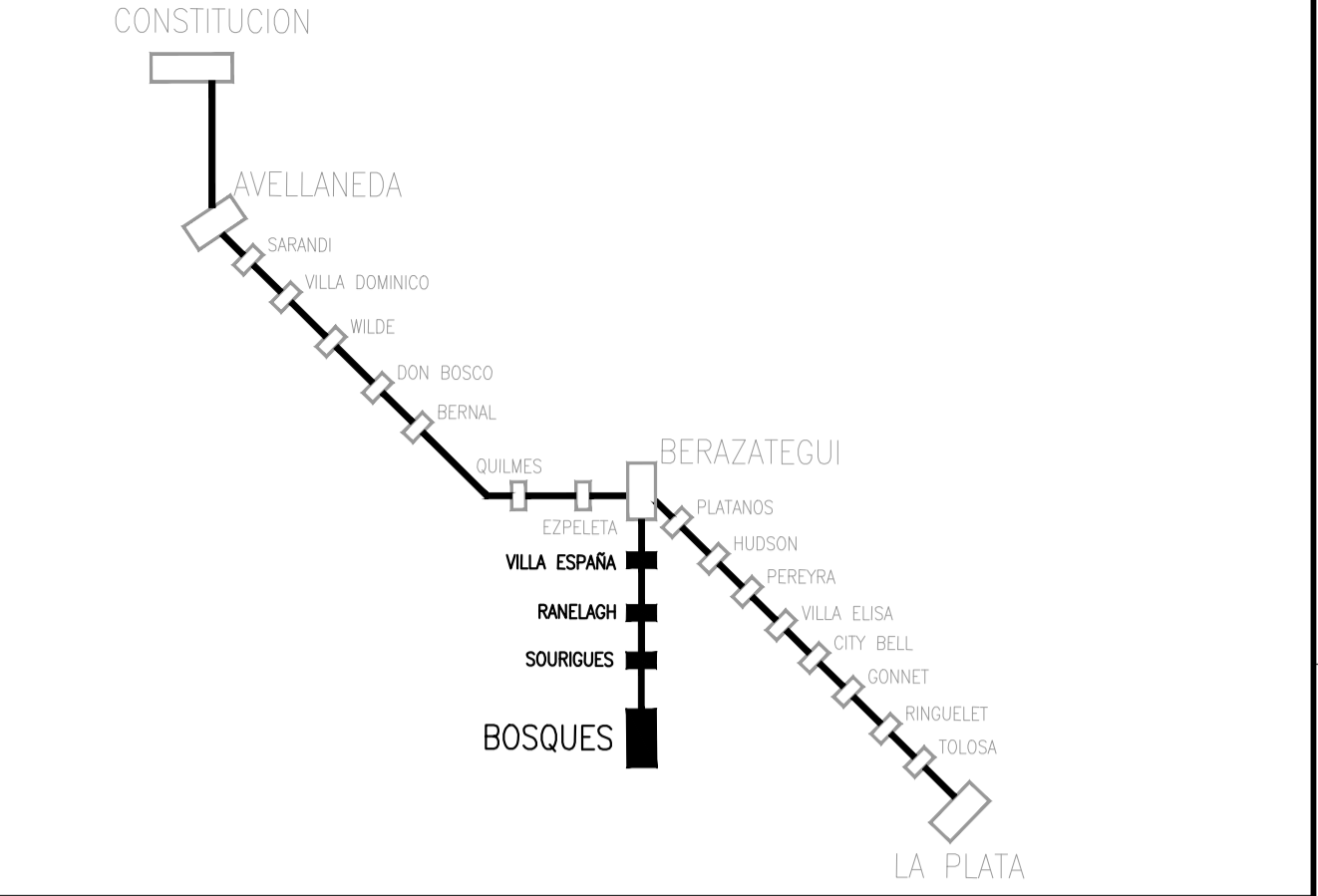
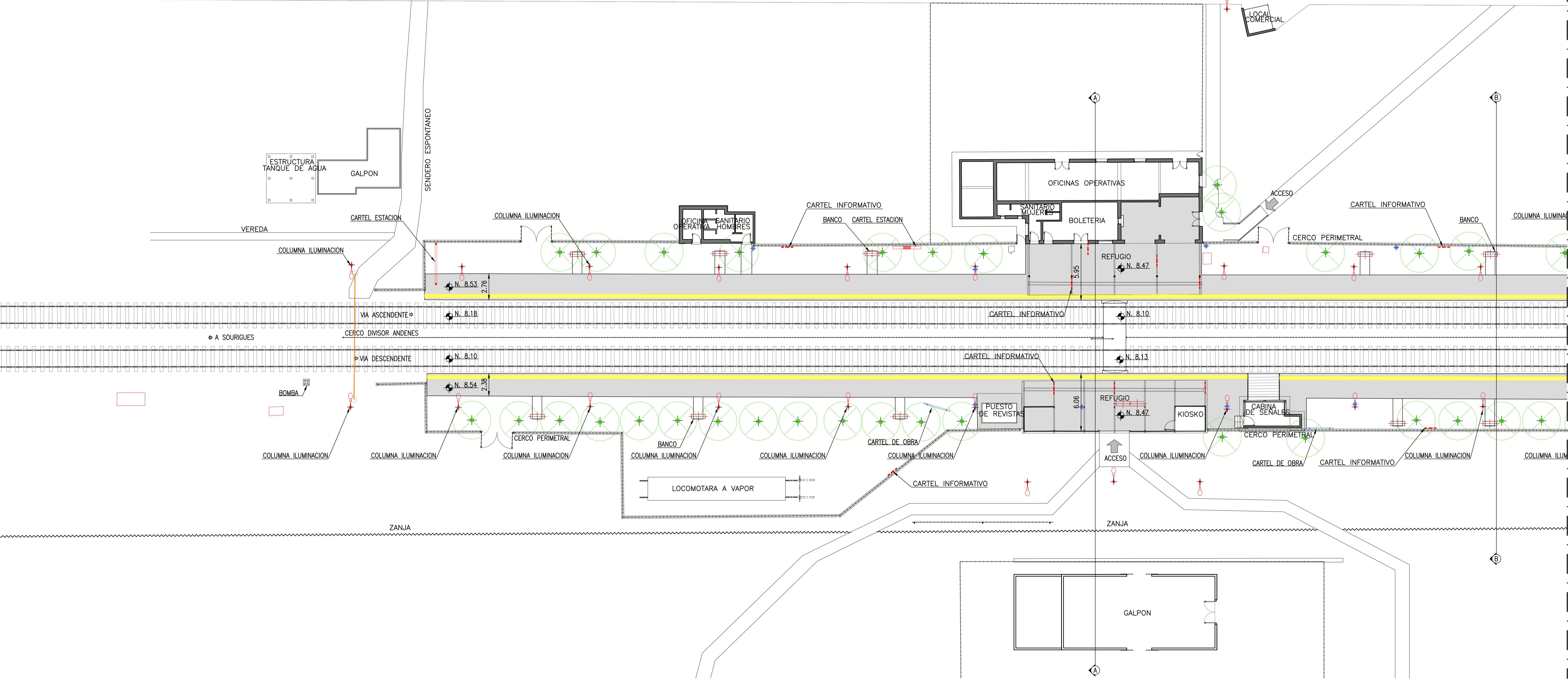
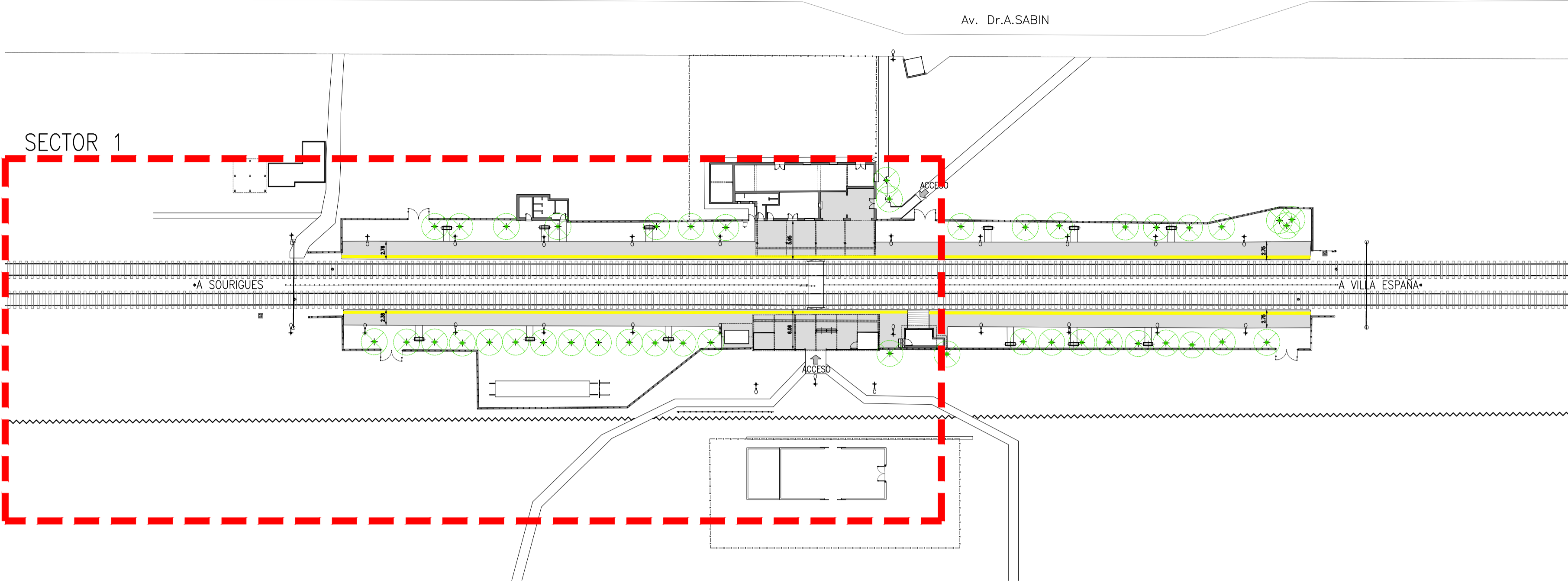


PLANTA GENERAL
SECTOR 1
ESC: 1:500

RELEVAMIENTO HECHOS EXISTENTES
SECTOR 1
ESC: 1:200



PLANO DE UBICACION (SIN ESCALA)

NOTAS

REFERENCIAS

	EDIFICACION EXISTENTE
	ANDEN EXISTENTE
	PUESTOS MOVILES

EQUIPAMIENTO URBANO

	BANCO
	APOYO LUMBAR
	CESTO
	COLUMNA DE ILUMINACION
	PARANTE CATENARIA
	SEMAFORO

SEÑALIZACION

	TOTEM ESTACION
	CARTEL PREVENCIÓN
	CARTEL ESTACION
	CARTEL INFORMATIVO SOBRE ANDEN
	CARTEL INFORMATIVO BAJO CUBIERTA


0	22/08/2016	PARA PLEGGO							
REV. N°	FECHA	DESCRIPCION	ELABORO	REVISO	APROBO	V° B° U.E.C.	COORD/REVISOR		

REPÚBLICA ARGENTINA - MINISTERIO DE TRANSPORTE
UNIDAD EJECUTORA CENTRAL

UNIDAD EJECUTORA CENTRAL Ministerio de Transporte Presidencia de la Nación	LÍNEA GENERAL ROCA ELEVACIÓN DE ANDENES MEJORA DE ESTACIONES MEJORAS DE ENTORNO DE ESTACIONES	 Escala: INDICADA
RANELAGH RELEVAMIENTO DE HECHOS EXISTENTES		PLANO N° RNG-PL-ARQ-002 Fecha: 22/08/2016 Hoja 1 de 3 Rev: 0

RNG-PL-ARQ-002 - R0 - RANELAGH - RELEVAMIENTO DE HECHOS EXISTENTES.dwg

	E	D	C	B	A
F					



8

[illegible]

1

1

1

1

1

1

1

1

